

ОПИСАНИЕ МЕСТОПОЛОЖЕНИЯ ГРАНИЦ

Публичный сервитут в целях размещения существующего объекта электросетевого хозяйства «ВЛ 110 кВ ТЭЦ – 22 – Красково – 3,4»

(наименование объекта, местоположение границ которого описано
(далее - объект))

Раздел 1

Сведения об объекте

Сведения об объекте		
N п/п	Характеристики объекта	Описание характеристик
1	2	3
1	Местоположение объекта	Московская область, городской округ Люберцы, городской округ Котельники, городской округ Дзержинский
2	Площадь объекта +/- величина погрешности определения площади (Р +/- Дельта Р)	247769 кв. м ± 174 кв.
3	Иные характеристики объекта	Публичный сервитут в целях размещения существующего объекта электросетевого хозяйства «ВЛ 110 кВ ТЭЦ – 22 – Красково – 3,4» сроком действия 49 лет в интересах Публичного акционерного общества «Россети Московский регион»

Местоположение публичного сервитута: Московская область, городской округ Люберцы, городской округ Котельники, городской округ Дзержинский			
Система координат		МСК-50, зона 1	
Метод определения координат		Аналитический	
Обозначение характерных точек границ публичного сервитута	Координаты, м		
	X	Y	Средняя квадратическая погрешность положения характерных точек (Mt), м
1	2	3	4
1	457535.37	1396850.37	0.10
2	457551.50	1396848.14	0.10
3	457561.61	1396846.75	0.10
4	457645.29	1396835.2	0.10
5	457733.83	1396907.09	0.10
6	457744.44	1396905.82	0.10
7	457768.98	1396949.55	0.10
8	457791.97	1396978.10	0.10
9	457869.45	1397038.45	0.10
10	457974.04	1397114.24	0.10
11	458089.62	1397213.10	0.10
12	458089.91	1397213.33	0.10
13	458091.86	1397227.12	0.10
14	458095.01	1397244.94	0.10
15	458097.68	1397262.38	0.10
16	458100.07	1397272.56	0.10
17	458064.14	1397243.96	0.10
18	457949.26	1397145.69	0.10
19	457845.42	1397070.45	0.10
20	457763.71	1397006.82	0.10
21	457727.03	1396961.25	0.10
22	457716.09	1396970.85	0.10
23	457709.74	1396976.43	0.10
24	457702.19	1396983.05	0.10
25	457690.34	1396973.49	0.10
26	457685.58	1396969.79	0.10
27	457673.66	1396960.42	0.10
28	457681.20	1396953.30	0.10
29	457687.20	1396947.64	0.10
30	457702.49	1396933.18	0.10
31	457633.55	1396877.21	0.10
32	457623.77	1396878.56	0.10
33	457623.67	1396878.58	0.10
34	457604.52	1396881.21	0.10

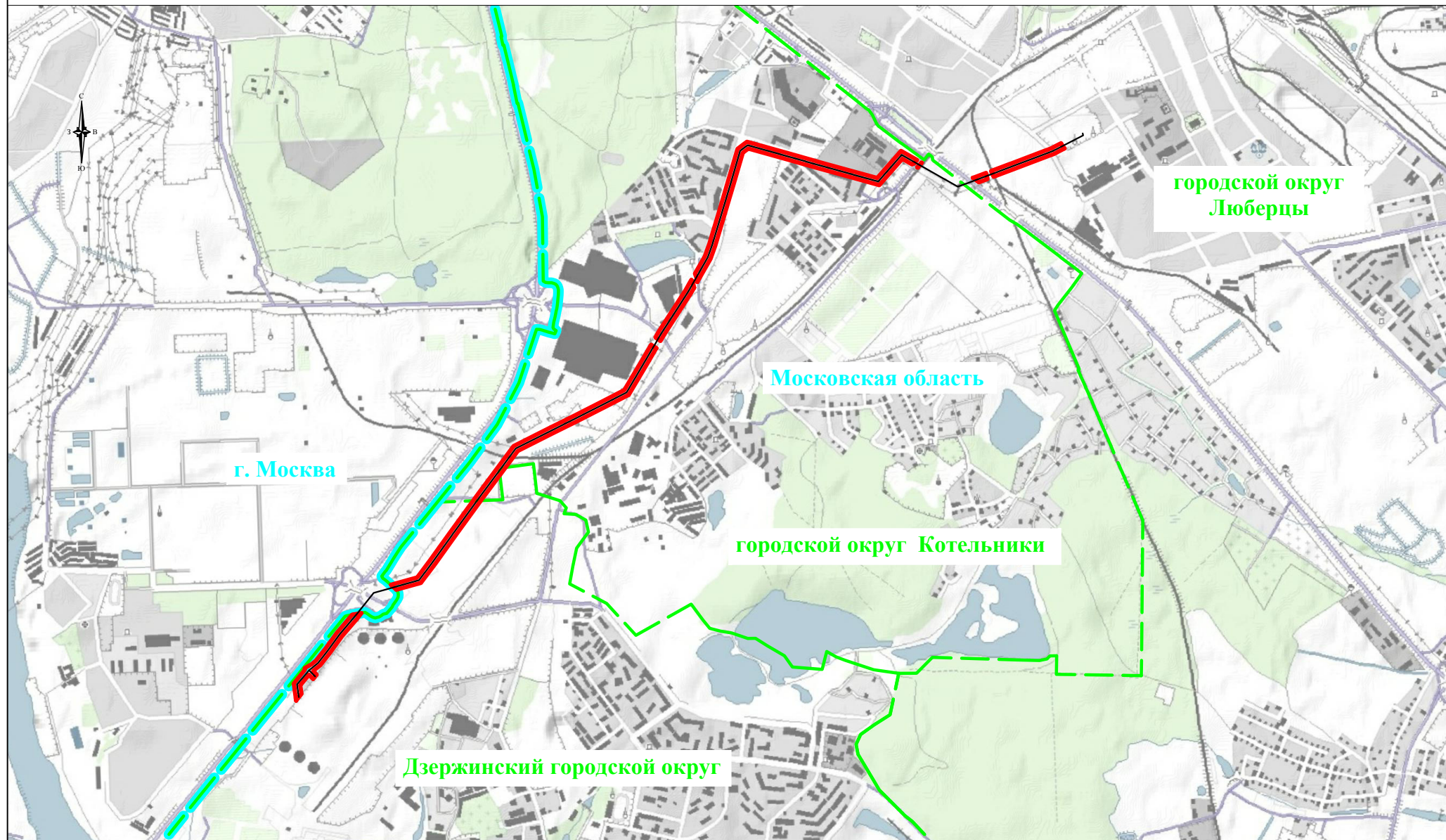
35	457594.07	1396882.66	0.10
36	457578.43	1396884.83	0.10
37	457576.56	1396883.34	0.10
38	457556.72	1396867.57	0.10
39	457541.33	1396855.21	0.10
1	457535.37	1396850.37	0.10
40	459809.44	1399174.80	0.10
41	459717.31	1399121.10	0.10
42	459508.55	1398997.20	0.10
43	459454.79	1398892.99	0.10
44	459457.72	1398888.92	0.10
45	459449.57	1398882.86	0.10
46	459435.11	1398854.83	0.10
47	459336.37	1398660.48	0.10
48	459257.64	1398502.46	0.10
49	459146.04	1398280.93	0.10
50	459097.01	1398244.53	0.10
51	458993.18	1398167.48	0.10
52	458848.22	1398059.42	0.10
53	458834.8	1398049.67	0.10
54	458828.55	1398045.12	0.10
55	458614.01	1397889.28	0.10
56	458596.33	1397876.45	0.10
57	458593.6	1397874.47	0.10
58	458417.58	1397748.05	0.10
59	458352.52	1397699.22	0.10
60	458350.43	1397697.64	0.10
61	458296.11	1397656.89	0.10
62	458294.50	1397655.68	0.10
63	458293.76	1397653.05	0.10
64	458289.70	1397638.45	0.10
65	458285.69	1397624.08	0.10
66	458260.22	1397532.69	0.10
67	458254.75	1397513.03	0.10
68	458252.36	1397504.51	0.10
69	458251.49	1397501.39	0.10
70	458250.13	1397496.49	0.10
71	458254.71	1397492.75	0.10
72	458266.15	1397480.26	0.10
73	458276.59	1397467.35	0.10
74	458281.97	1397461.72	0.10
75	458329.39	1397631.84	0.10
76	458441.26	1397715.79	0.10
77	458617.02	1397842.03	0.10
78	458811.68	1397983.42	0.10
79	458819.73	1397989.26	0.10
80	458827.51	1397994.92	0.10
81	458834.61	1398000.07	0.10

82	458871.95	1398027.19	0.10
83	459017.07	1398135.38	0.10
84	459101.62	1398198.13	0.10
85	459177.50	1398254.45	0.10
86	459293.40	1398484.54	0.10
87	459372.10	1398642.49	0.10
88	459470.72	1398836.60	0.10
89	459538.84	1398968.65	0.10
90	459737.58	1399086.62	0.10
91	459831.40	1399141.30	0.10
92	459831.00	1399141.99	0.10
93	459825.39	1399150.15	0.10
94	459818.50	1399158.55	0.10
95	459820.14	1399159.60	0.10
40	459809.44	1399174.80	0.10
96	460199.74	1399418.64	0.10
97	460161.53	1399396.91	0.10
98	460063.53	1399333.61	0.10
99	459893.41	1399223.74	0.10
100	459855.75	1399201.79	0.10
101	459856.76	1399200.34	0.10
102	459876.56	1399171.71	0.10
103	459879.53	1399169.35	0.10
104	459914.34	1399189.63	0.10
105	460051.79	1399278.40	0.10
106	460182.30	1399362.68	0.10
107	460231.67	1399390.76	0.10
108	460249.93	1399401.15	0.10
109	460236.59	1399404.29	0.10
110	460242.82	1399409.03	0.10
111	460240.37	1399410.25	0.10
112	460227.22	1399412.97	0.10
96	460199.74	1399418.64	0.10
113	460236.92	1399439.79	0.10
114	460263.96	1399433.81	0.10
115	460291.05	1399424.54	0.10
116	460347.87	1399456.86	0.10
117	460402.9	1399488.17	0.10
118	460463.61	1399510.10	0.10
119	460481.37	1399516.51	0.10
120	460575.42	1399544.86	0.10
121	460681.06	1399576.72	0.10
122	460880.52	1399636.08	0.10
123	461094.55	1399698.65	0.10
124	461096.53	1399701.26	0.10
125	461126.84	1399741.11	0.10
126	461132.70	1399748.80	0.10

127	461141.30	1399760.11	0.10
128	461071.95	1400008.20	0.10
129	461020.37	1400190.30	0.10
130	461018.63	1400196.49	0.10
131	461008.36	1400232.72	0.10
132	460950.21	1400443.88	0.10
133	460906.98	1400600.46	0.10
134	461082.01	1400753.65	0.10
135	461023.29	1400857.53	0.10
136	461016.25	1400851.53	0.10
137	461000.04	1400837.88	0.10
138	461003.88	1400833.18	0.10
139	460995.15	1400825.99	0.10
140	461031.15	1400762.30	0.10
141	460861.73	1400614.02	0.10
142	460909.28	1400441.78	0.10
143	460911.63	1400433.24	0.10
144	460964.57	1400241.05	0.10
145	460969.83	1400221.95	0.10
146	460994.21	1400135.85	0.10
147	460995.79	1400130.27	0.10
148	461033.42	1399997.37	0.10
149	461097.41	1399768.50	0.10
150	461070.68	1399733.35	0.10
151	460869.19	1399674.44	0.10
152	460669.58	1399615.05	0.10
153	460468.80	1399554.51	0.10
154	460386.10	1399524.64	0.10
113	460236.920	1399439.79	0.10
155	460976.12	1400859.68	0.10
156	460981.25	1400863.29	0.10
157	461006.20	1400885.45	0.10
158	461007.03	1400886.29	0.10
159	461005.96	1400888.17	0.10
160	460974.30	1400862.90	0.10
155	460976.12	1400859.68	0.10
161	460908.56	1401218.56	0.10
162	460912.59	1401229.48	0.10
163	460940.04	1401302.58	0.10
164	460926.16	1401306.72	0.10
165	460910.16	1401310.90	0.10
166	460904.60	1401311.70	0.10
167	460900.78	1401311.86	0.10
168	460879.84	1401256.09	0.10
169	460884.43	1401250.14	0.10
170	460894.00	1401237.71	0.10
171	460901.54	1401227.93	0.10

161	460908.56	1401218.56	0.10
172	461051.16	1401710.24	0.10
173	460962.28	1401475.65	0.10
174	460929.68	1401388.81	0.10
175	460925.07	1401376.54	0.10
176	460921.28	1401366.45	0.10
177	460919.08	1401360.59	0.10
178	460917.44	1401356.23	0.10
179	460915.68	1401351.53	0.10
180	460952.46	1401335.66	0.10
181	460954.06	1401339.92	0.10
182	460955.83	1401344.64	0.10
183	460956.46	1401346.31	0.10
184	460958.89	1401352.79	0.10
185	460959.57	1401354.58	0.10
186	460995.00	1401448.95	0.10
187	460998.66	1401458.71	0.10
188	460999.73	1401461.52	0.10
189	461085.14	1401687.01	0.10
190	461061.04	1401704.60	0.10
172	461051.16	1401710.24	0.10
191	461059.51	1401732.27	0.10
192	461060.18	1401731.90	0.10
193	461067.56	1401727.47	0.10
194	461075.40	1401722.52	0.10
195	461079.24	1401719.77	0.10
196	461091.34	1401706.73	0.10
197	461092.39	1401706.14	0.10
198	461099.75	1401725.57	0.10
199	461103.81	1401733.41	0.10
200	461120.49	1401765.60	0.10
201	461131.47	1401786.80	0.10
202	461124.31	1401790.78	0.10
203	461097.87	1401808.90	0.10
204	461074.65	1401764.08	0.10
205	461069.26	1401753.70	0.10
206	461063.17	1401741.91	0.10
191	461059.51	1401732.27	0.10

Схема расположения границ публичного сервитута



Используемые условные знаки и обозначения:





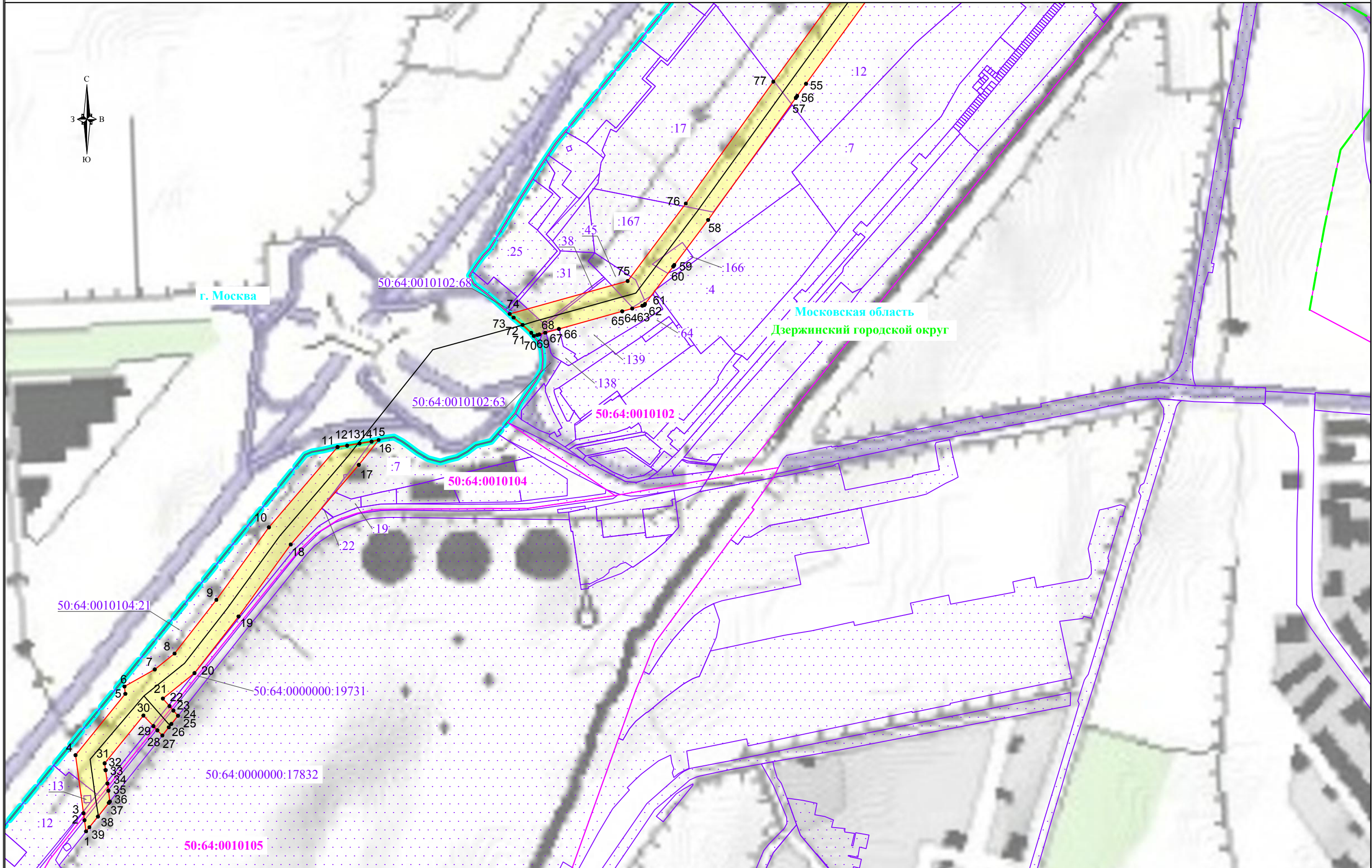
-  - обозначение границы публичного сервитута
 -  - обозначение линии электропередачи
 -  - обозначение границы субъекта
 -  - обозначение границы муниципального образования
- Держинский городской округ** - обозначение муниципального образования
Московская область - обозначение субъекта

Схема расположения границ публичного сервитута

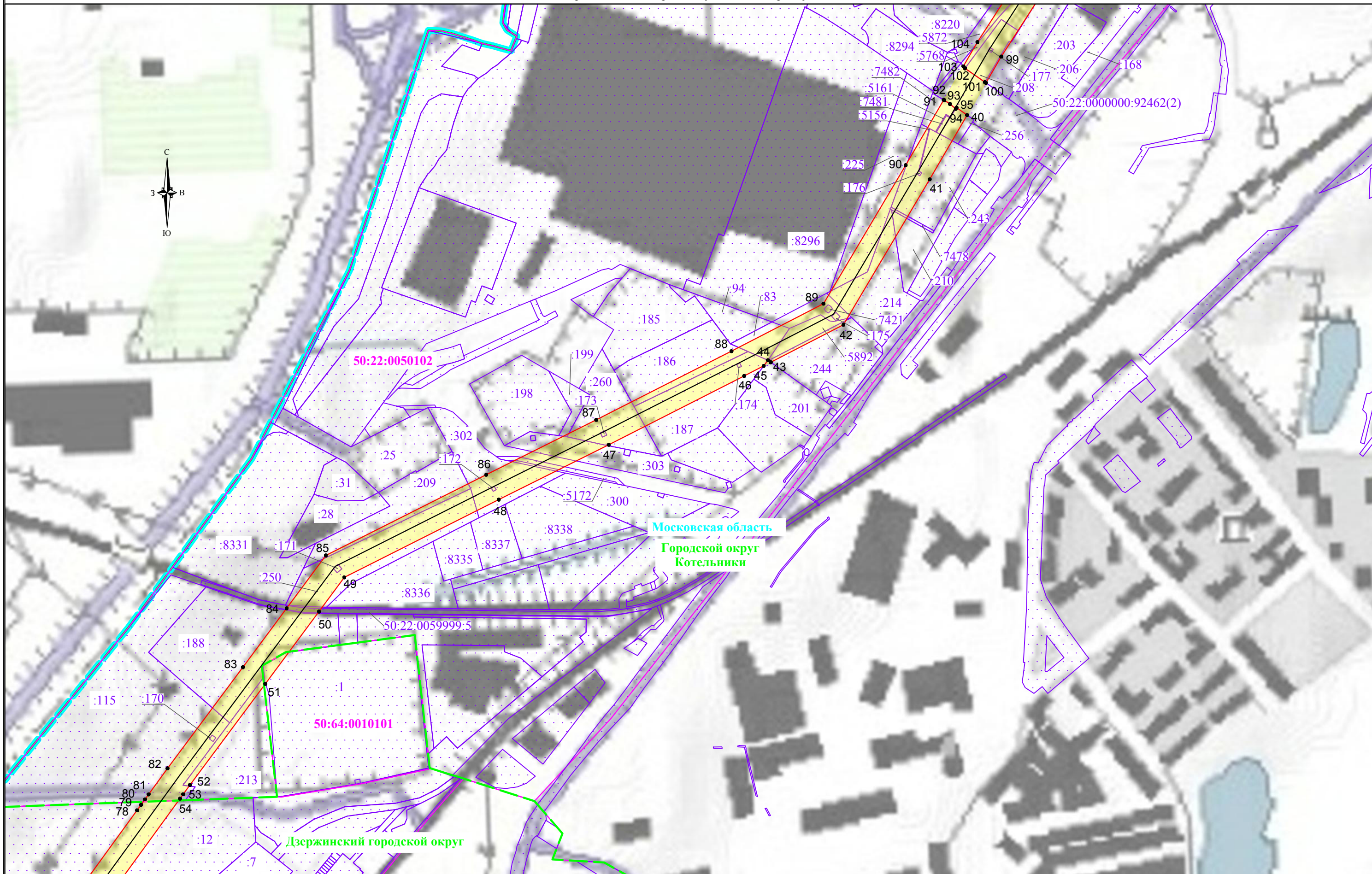


Используемые условные знаки и обозначения:

- | | | | |
|--|--|--------------------------------|--|
| | - обозначение границы публичного сервитута | | - обозначение границы охранной зоны линии электропередачи |
| | - обозначение границы земельного участка | | - обозначение характерной точки границы публичного сервитута |
| | - обозначение границы кадастрового квартала | 50:64:0010105 | - обозначение номера кадастрового квартала |
| | - обозначение линии электропередачи | 50:64:0010104:19 | - обозначение кадастрового номера земельного участка |
| | - обозначение границы субъекта | городской округ Люберцы | - обозначение муниципального образования |
| | - обозначение границы муниципального образования | Московская область | - обозначение субъекта |

Выноска 1
Масштаб 1:5000

Схема расположения границ публичного сервитута

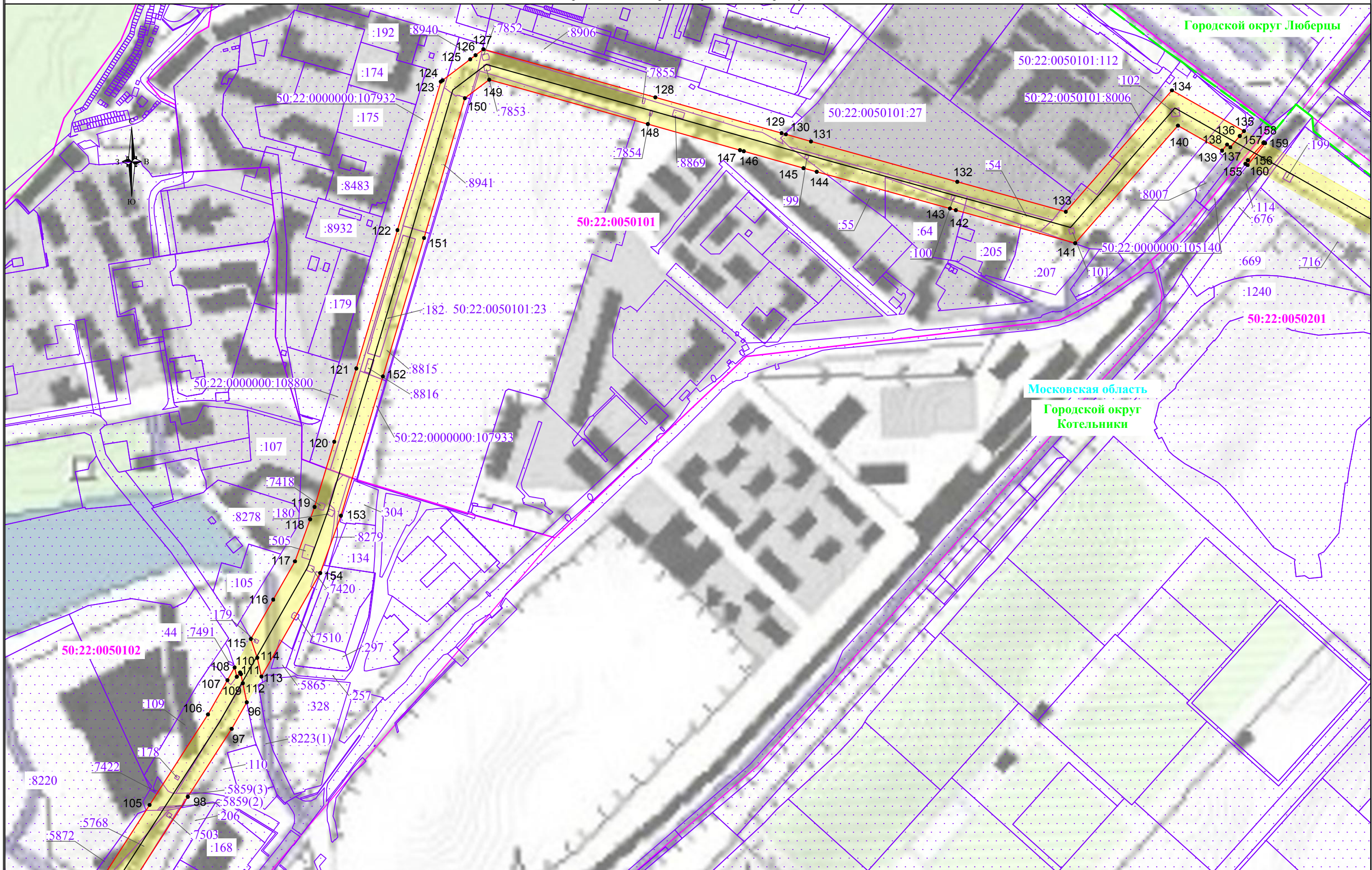


Используемые условные знаки и обозначения:









- | | | | |
|--|--|--------------------------------|--|
| | - обозначение границы публичного сервитута | | - обозначение границы охранной зоны линии электропередачи |
| | - обозначение границы земельного участка | | - обозначение характерной точки границы публичного сервитута |
| | - обозначение границы кадастрового квартала | 50:64:0010105 | - обозначение номера кадастрового квартала |
| | - обозначение линии электропередачи | 50:64:0010104:19 | - обозначение кадастрового номера земельного участка |
| | - обозначение границы субъекта | городской округ Люберцы | - обозначение муниципального образования |
| | - обозначение границы муниципального образования | Московская область | - обозначение субъекта |

Выноска 2
Масштаб 1:5000

Схема расположения границ публичного сервитута

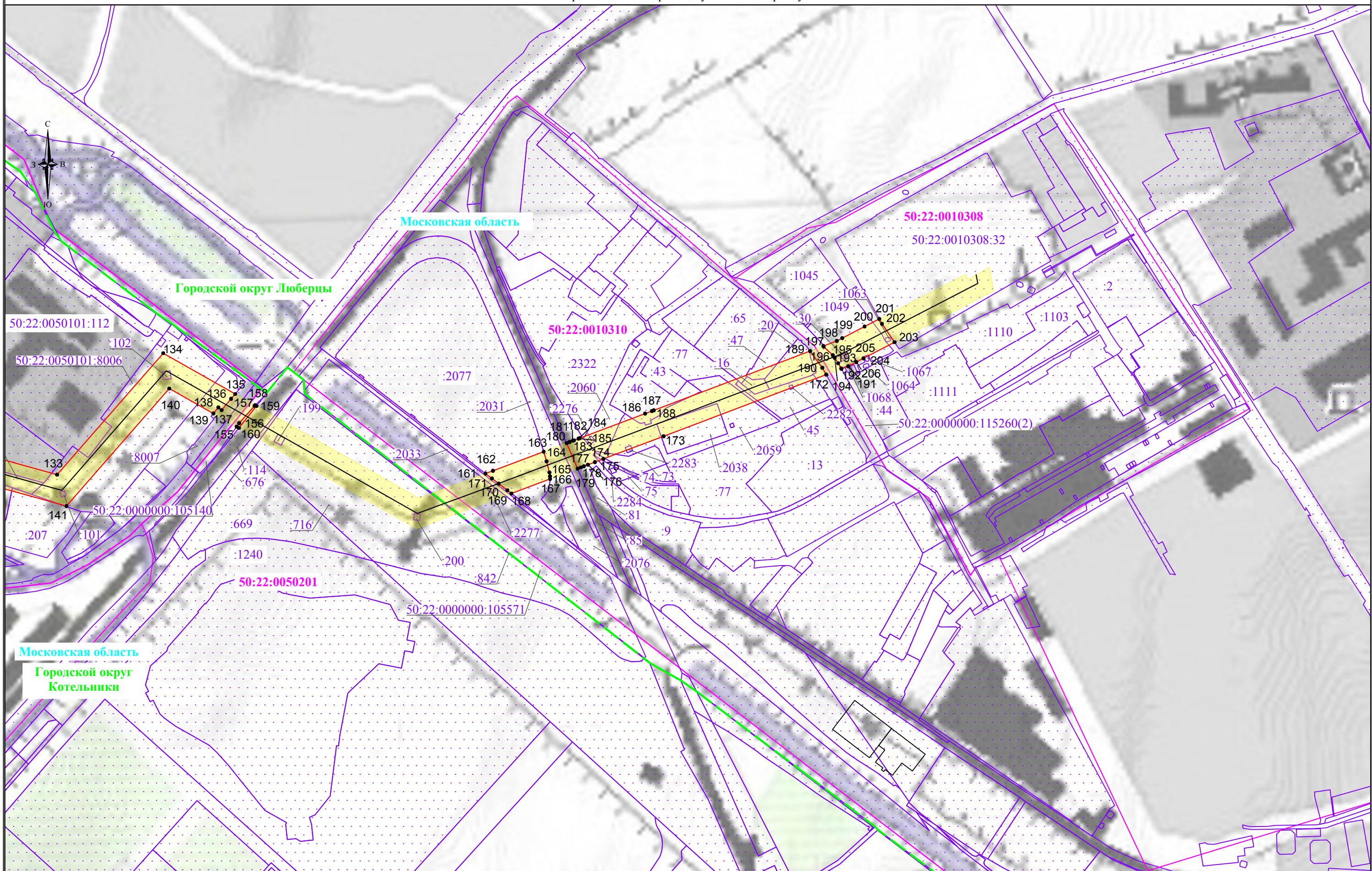


Используемые условные знаки и обозначения:

- | | | | |
|---|--|---|--|
|  | - обозначение границы публичного сервитута |  | - обозначение границы охранной зоны линии электропередачи |
|  | - обозначение границы земельного участка |  | - обозначение характерной точки границы публичного сервитута |
|  | - обозначение границы кадастрового квартала | 50:64:0010105 | - обозначение номера кадастрового квартала |
|  | - обозначение линии электропередачи | 50:64:0010104:19 | - обозначение кадастрового номера земельного участка |
|  | - обозначение границы субъекта | городской округ Люберцы | - обозначение муниципального образования |
|  | - обозначение границы муниципального образования | Московская область | - обозначение субъекта |

Выноска 3
Масштаб 1:5000

Схема расположения границ публичного сервитута



Используемые условные знаки и обозначения:

- обозначение границы публичного сервитута
- обозначение границы земельного участка
- обозначение границы кадастрового квартала
- обозначение линии электропередачи
- обозначение границы субъекта
- обозначение границы муниципального образования
- обозначение границы охранной зоны линии электропередачи
- обозначение характерной точки границы публичного сервитута
- 50:64:0010105 - обозначение номера кадастрового квартала
- 50:64:0010104:19 - обозначение кадастрового номера земельного участка
- городской округ Люберцы - обозначение муниципального образования
- Московская область - обозначение субъекта

Выноска 4
Масштаб 1:5000