

ОПИСАНИЕ МЕСТОПОЛОЖЕНИЯ ГРАНИЦ

Публичный сервитут в целях размещения существующего объекта электросетевого хозяйства «ВЛ 220 кВ ТЭЦ – 22 – Восточная»

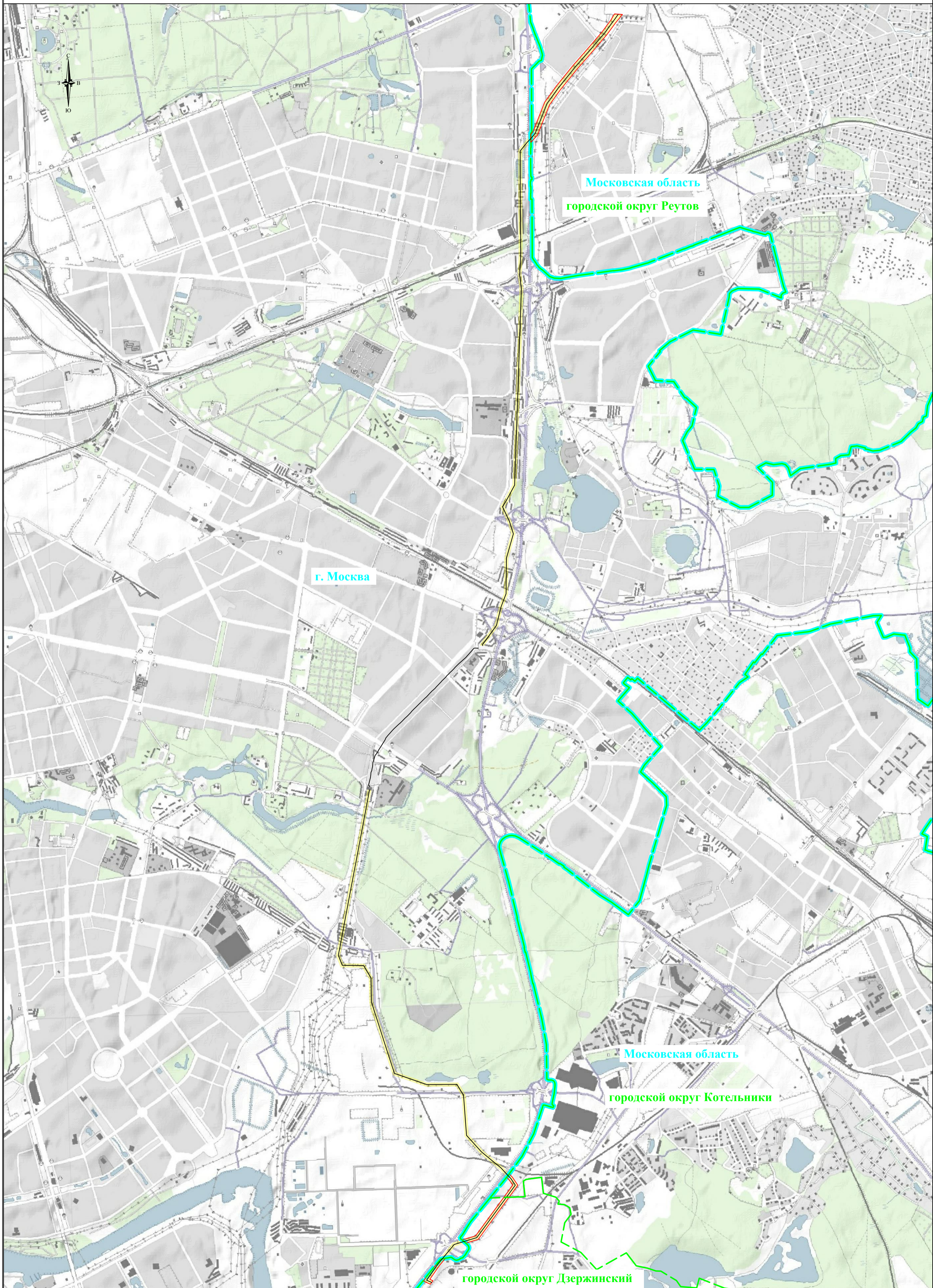
(наименование объекта, местоположение границ которого описано
(далее - объект))

Раздел 1





Сведения об объекте		
N п/п	Характеристики объекта	Описание характеристик
1	2	3
1	Местоположение объекта	Московская область, городской округ Дзержинский, городской округ Котельники, городской округ Реутов
2	Площадь объекта +/- величина погрешности определения площади (Р +/- Дельта Р)	192876 кв. м ± 154 кв.
3	Иные характеристики объекта	Публичный сервитут в целях размещения существующего объекта электросетевого хозяйства «ВЛ 220 кВ ТЭЦ – 22 – Восточная» сроком действия 49 лет в интересах Публичного акционерного общества «Россети Московский регион»



Местоположение публичного сервитута: Московская область, городской округ Дзержинский, городской округ Котельники, городской округ Реутов			
Система координат		МСК-50, зона 1	
Метод определения координат		Аналитический	
Обозначение характерных точек границ публичного сервитута	Координаты, м		
	X	Y	Средняя квадратическая погрешность положения характерных точек (Mt), м
1	2	3	4
1	457781.20	1397045.81	0.10
2	457817.20	1396963.04	0.10
3	457889.27	1397013.35	0.10
4	458078.30	1397166.18	0.10
5	458082.37	1397176.06	0.10
6	458085.15	1397192.46	0.10
7	458089.15	1397208.99	0.10
8	458091.71	1397227.07	0.10
9	458006.69	1397156.30	0.10
10	457838.68	1397039.01	0.10
11	457821.78	1397077.88	0.10
1	457781.20	1397045.81	0.10
12	458272.86	1397470.47	0.10
13	458275.84	1397466.78	0.10
14	458283.64	1397458.61	0.10
15	458288.27	1397453.76	0.10
16	458299.27	1397441.39	0.10
17	458311.79	1397426.28	0.10
18	458360.57	1397588.68	0.10
19	458969.90	1398035.61	0.10
20	459034.22	1397992.09	0.10
21	459064.07	1397963.24	0.10
22	459073.18	1397970.65	0.10
23	459104.61	1397993.59	0.10
24	459064.03	1398032.28	0.10
25	458968.74	1398096.76	0.10
26	458317.50	1397619.10	0.10
12	458272.86	1397470.47	0.10
27	471584.09	1398252.13	0.10
28	471594.62	1398261.19	0.10
29	471612.20	1398276.32	0.10
30	471673.25	1398300.57	0.10
31	471736.64	1398325.74	0.10
32	471970.75	1398418.75	0.10
33	472161.88	1398556.59	0.10
34	472411.78	1398758.69	0.10

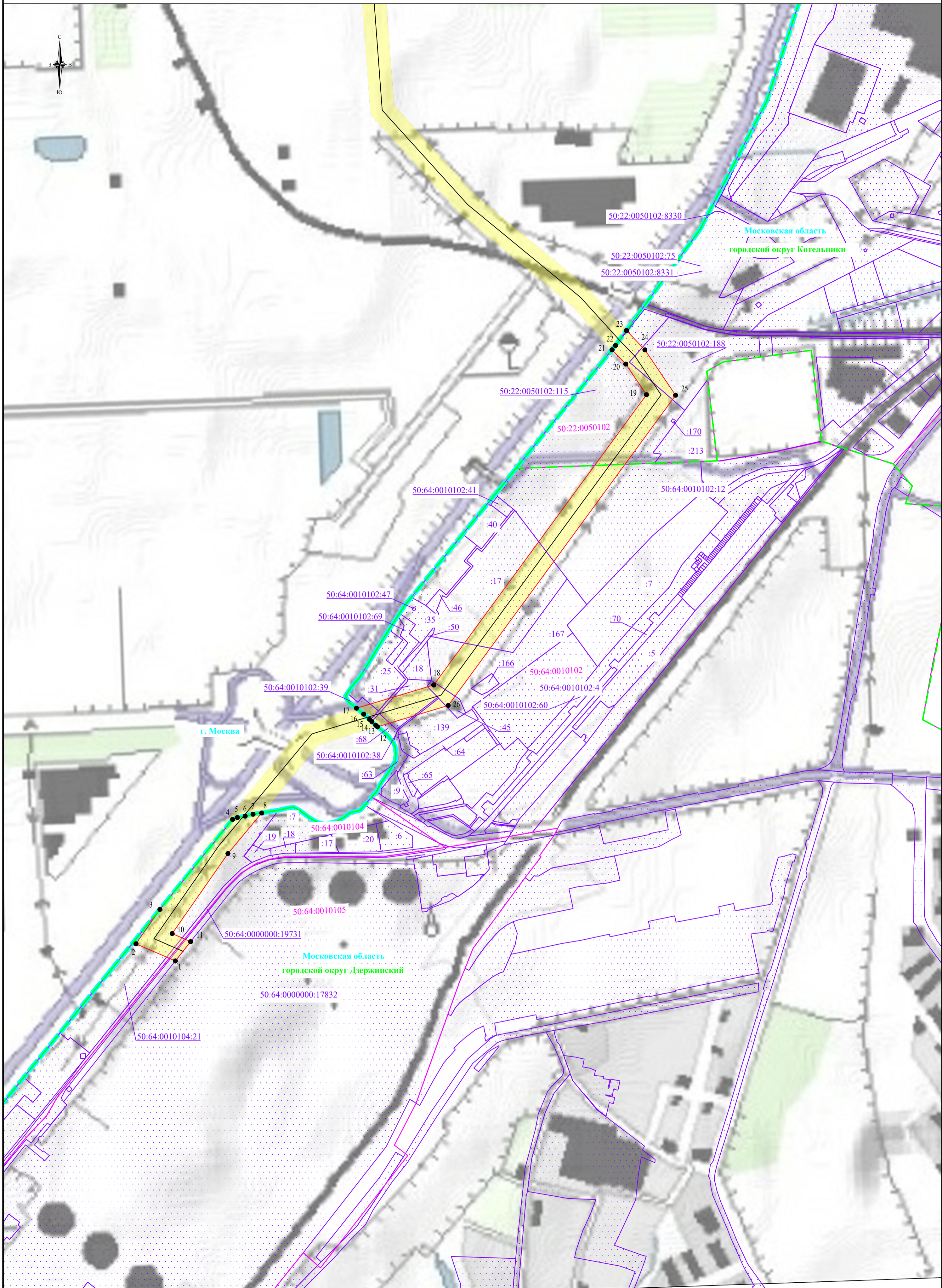
35	472559.49	1398888.01	0.10
36	472614.14	1398935.85	0.10
37	472770.16	1399069.52	0.10
38	472813.64	1399106.78	0.10
39	472822.62	1399113.43	0.10
40	472957.54	1399213.44	0.10
41	473032.45	1399258.09	0.10
42	473025.82	1399353.23	0.10
43	472919.75	1399266.83	0.10
44	472776.15	1399160.69	0.10
45	472755.57	1399143.08	0.10
46	472571.71	1398985.64	0.10
47	472517.16	1398937.87	0.10
48	472369.88	1398808.95	0.10
49	472122.12	1398608.57	0.10
50	471939.15	1398476.31	0.10
51	471728.54	1398392.62	0.10
52	471713.15	1398386.50	0.10
53	471577.17	1398332.47	0.10
54	471571.02	1398327.21	0.10
55	471497.90	1398261.43	0.10
56	471489.83	1398254.18	0.10
27	471584.09	1398252.13	0.10



Используемые условные знаки и обозначения:

-  - обозначение границы публичного сервитута
-  - обозначение линии электропередачи
-  - обозначение границы муниципального образования
-  - обозначение границы субъекта

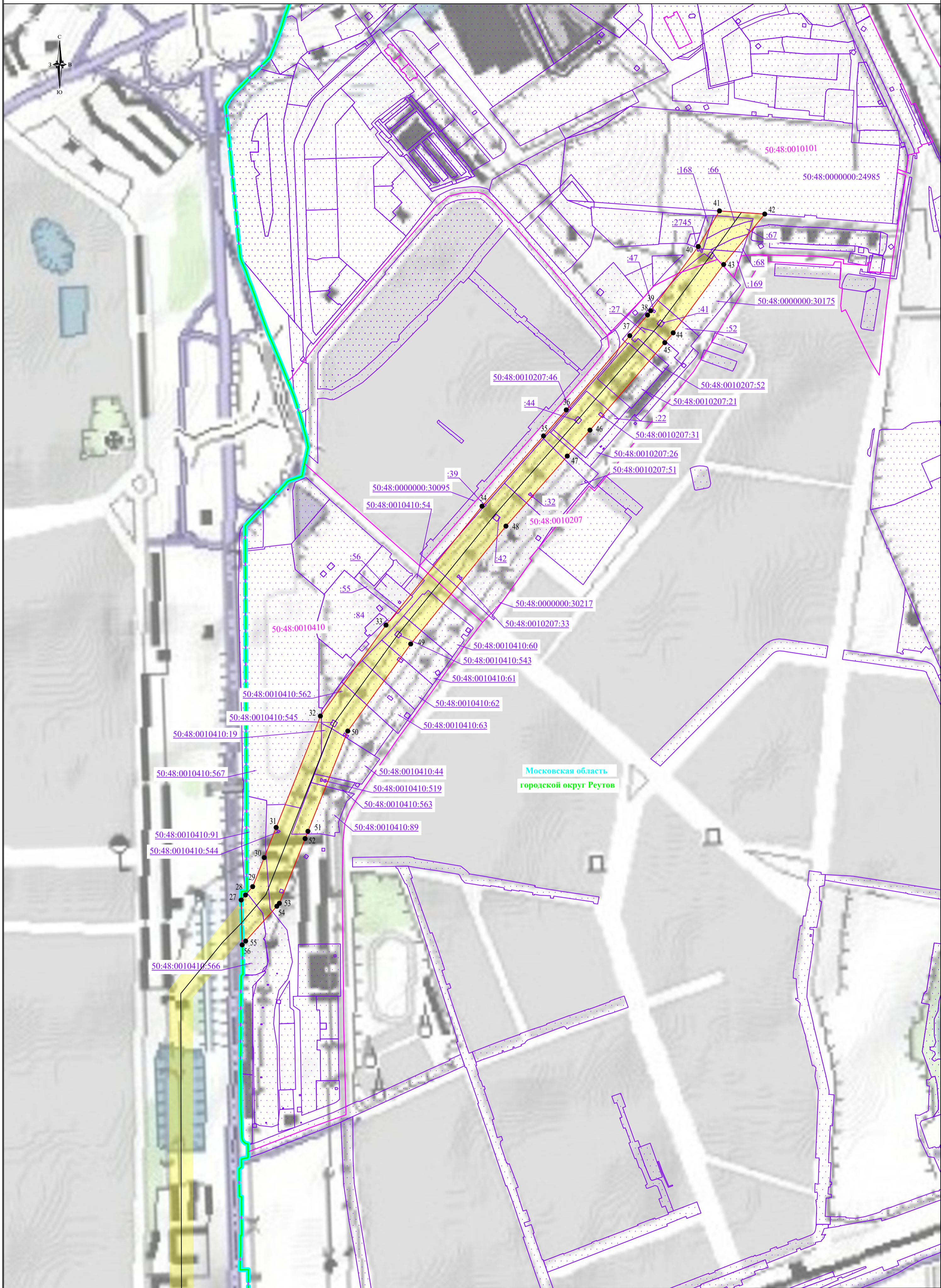
-  **городской округ Реутов** - обозначение муниципального образования
-  **Московская область** - обозначение субъекта



Используемые условные знаки и обозначения:

- обозначение границы публичного сервитута
- обозначение границы земельного участка
- обозначение границы кадастрового квартала
- обозначение линии электропередачи
- обозначение границы муниципального образования
- обозначение границы субъекта

- обозначение границы охранной зоны линии электропередачи
- 1 - обозначение характерной точки границы публичного сервитута
- 50:64:0010102 - обозначение номера кадастрового квартала
- 50:64:0010102:4 - обозначение кадастрового номера земельного участка
- городской округ Реутов - обозначение муниципального образования
- Московская область - обозначение субъекта



Московская область
городской округ Реутов

Используемые условные знаки и обозначения:

- обозначение границы публичного сервитута
- обозначение границы земельного участка
- обозначение границы кадастрового квартала
- обозначение линии электропередачи
- обозначение границы муниципального образования
- обозначение границы субъекта

- обозначение границы охранной зоны линии электропередачи
- 1 - обозначение характерной точки границы публичного сервитута
- 50:64:0010102 - обозначение номера кадастрового квартала
- 50:64:0010102:4 - обозначение кадастрового номера земельного участка
- городской округ Реутов - обозначение муниципального образования
- Московская область - обозначение субъекта